



Secretaria de Meio Ambiente e Desenvolvimento Sustentável - SEMAD
Centro de Informações Meteorológicas e Hidrológicas do Estado de Goiás - CIMEHGO
Sala de Situação de Monitoramento de Riscos e Desastres Naturais

Boletim nº: 0265

Elaborado na data: 06/11/2022

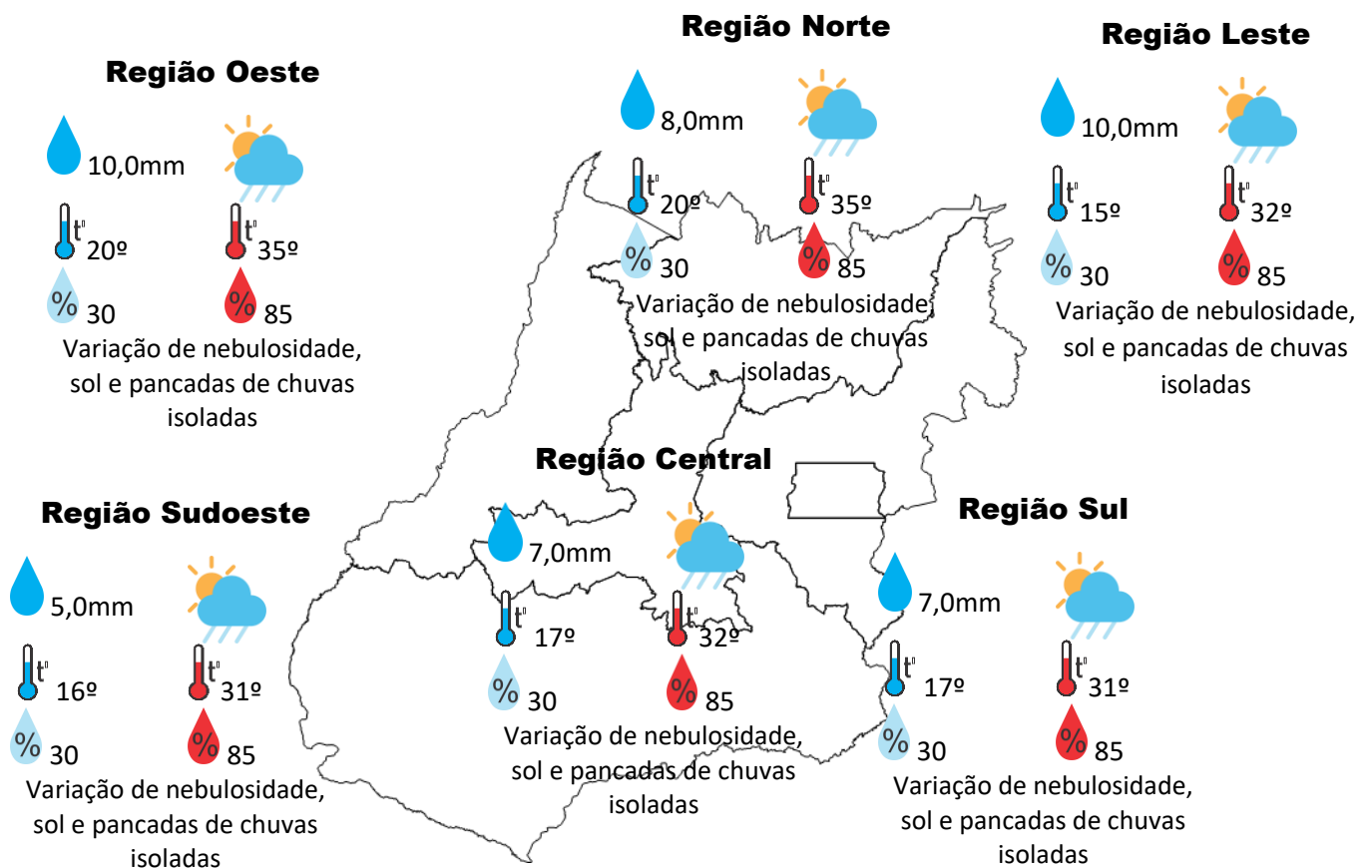
Previsão para data: 07/11/2022

Informações do Tempo para o Estado

Segunda-feira a combinação calor e umidade favorece a formação de áreas de instabilidade em Goiás, com isso teremos pancadas de chuvas isoladas que podem vir acompanhadas de rajadas de vento e raios.

Capital: Variação de nebulosidade, sol e possibilidade de pancadas de chuvas isoladas, temperatura máxima podendo chegar aos 31°C e umidade relativa do ar variando entre 30% a 85%, o nascer do sol será às 05:37hs e o pôr do sol às 18:23hs.

Prognóstico semanal para Estado: a combinação calor e umidade favorece a formação de áreas de instabilidade em Goiás, conseqüentemente as pancadas de chuvas podem vir acompanhadas de rajadas de vento e raios. Já no próximo fim de semana teremos a influência do avanço de uma frente fria que vai propiciar a formação de áreas de instabilidade em todo o estado de Goiás.



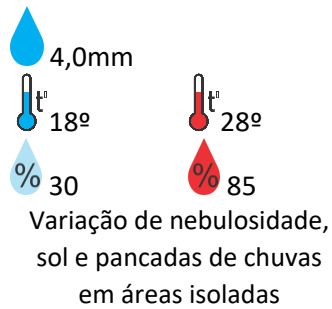


Previsão para alguns municípios:

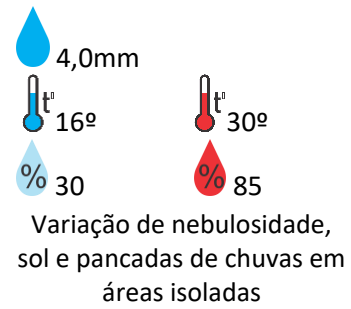
Porangatu



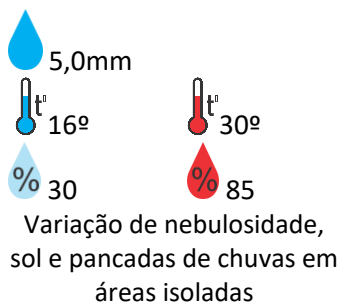
Catalão



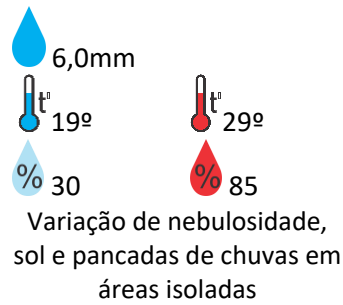
Jataí



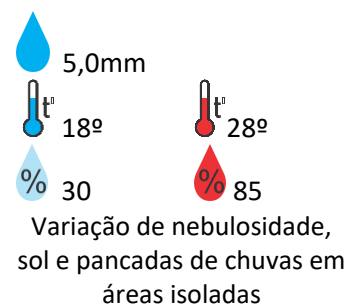
Rio Verde



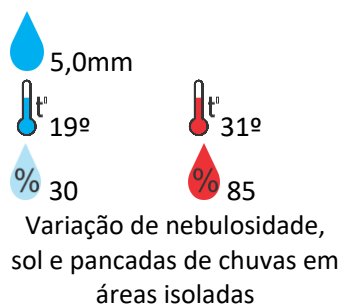
Luziânia



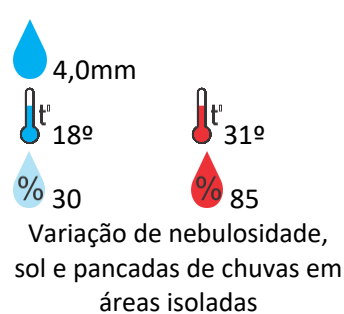
Anápolis



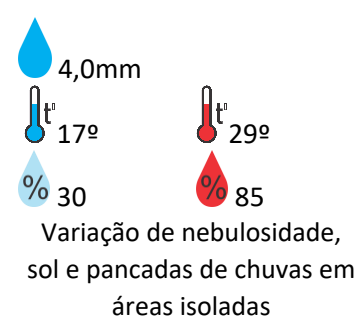
Goiânia



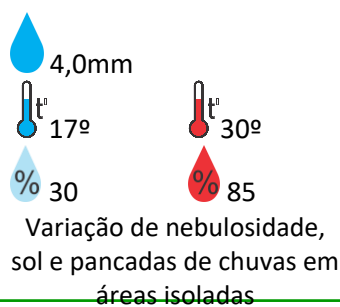
Itumbiara



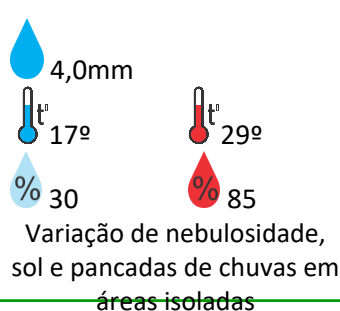
Ouvidor



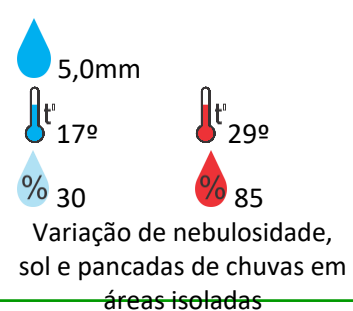
Goiandira



Três Ranchos



Cumari



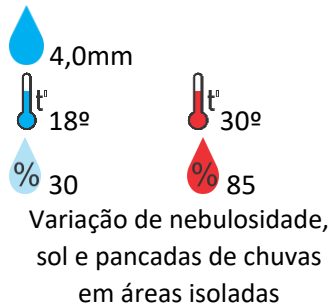
Secretaria de Estado de Meio Ambiente e Desenvolvimento Sustentável - SEMAD

11ª avenida, N° 1.272, Setor Leste Universitário - CEP: 74.605-060 - Goiânia/GO - fone: (62) 3265-1392 – 3265-1361

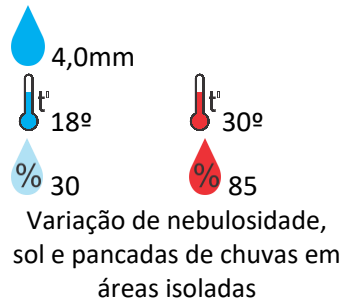
Visite: <https://www.meioambiente.go.gov.br/cimehgo> ou <https://www.cimehgo.meioambiente.go.gov.br/>



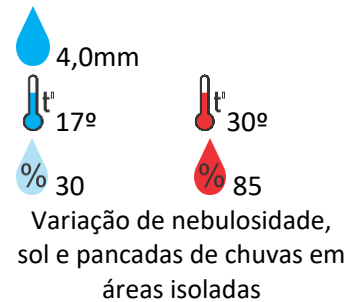
Anhanguera



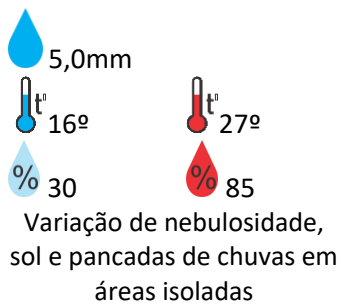
Ipameri



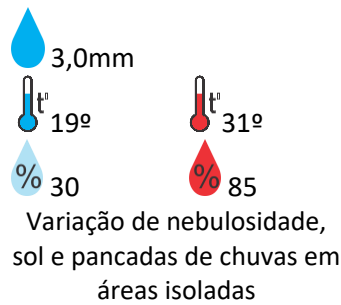
Nova Aurora



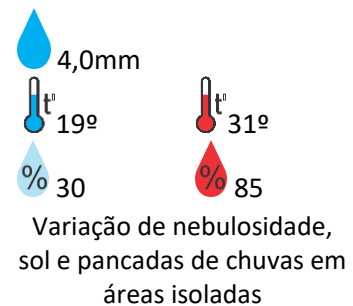
Cristalina



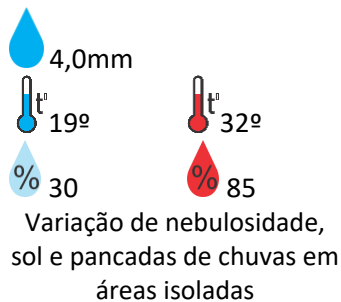
Santa Helena



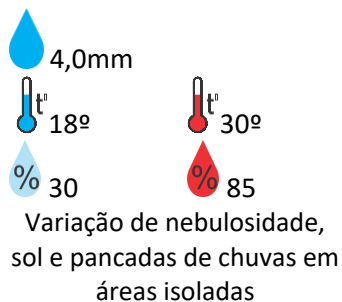
Ceres



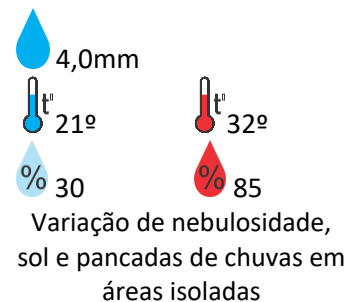
Goianésia



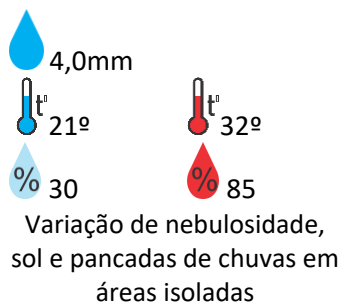
Davinópolis



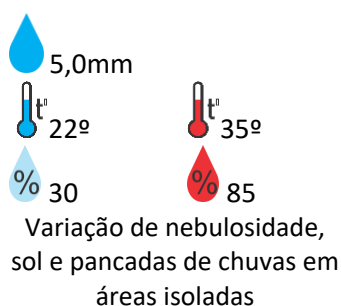
Rubiataba



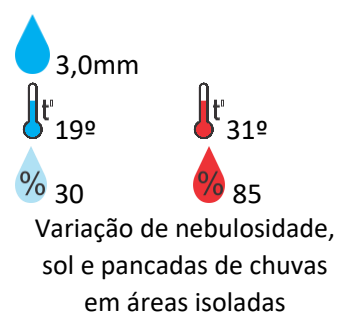
Flores de Goiás



Aragarças



Pires do Rio



OBS: As informações contidas nesse boletim do tempo levam em consideração dados das variáveis meteorológicas previstas por modelos meteorológicos e análise de imagens de satélite do dia 06/11/2022 às 13:00 horas